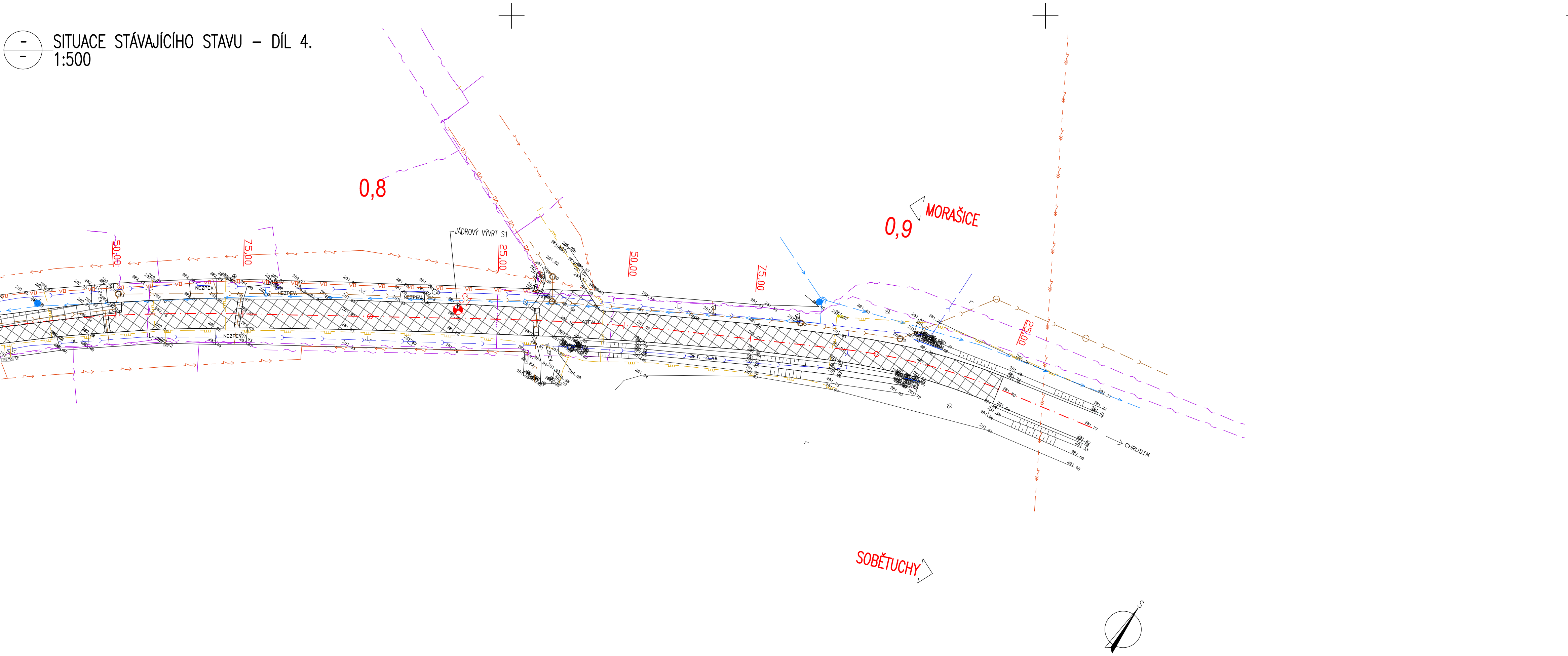
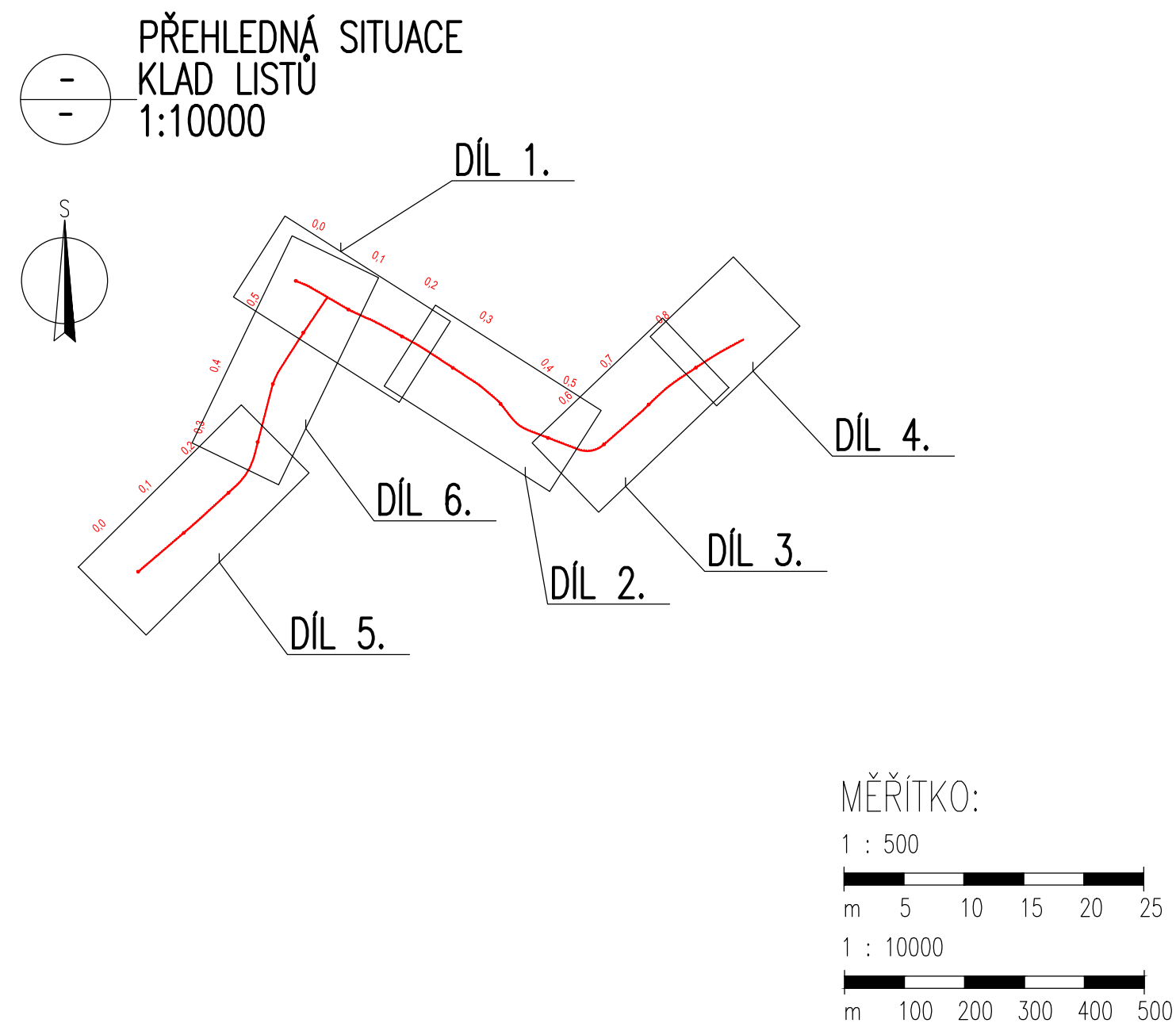





- LEGENDA STÁVAJÍCÍ STAV:
- HRANICE POZEMKŮ DLE KATASTRÁLNÍ MAPY
  - HRANICE MEZI KATASTRÁLNÍMI OZEMÍMI
  - ČÍSLA POZEMKŮ DLE KATASTRÁLNÍ MAPY
  - HRANÝ PLOCH, BUDOV, ROZHRANÍ PLOCH
  - STROMY
  - DOPRAVNÍ ZNAČKA
  - LAMPA VĚŘ. OSVĚTLENÍ
  - KANALIZAČNÍ VPUST
  - KANALIZAČNÍ ŠAHTA
  - ŠAHTA NEROZLIŠENÁ
  - HYDRANT PODZEMNÍ
  - HYDRANT NADZEMNÍ
  - PARK, TRAVNATÁ PLOCHA
  - SLOUPY, OCHRANNÉ TYČE
  - SLOUP PŘÍHRADOVÝ
  - MEZNIK
  - POUMNÍK
  - VÝŠKA VSTUPU DO BUDOV
- LEGENDA STÁVAJÍCÍCH INŽENÝRSKÝCH SÍTÍ:
- ELEKTRICKÉ VEDENÍ VN. NADZEMNÍ-ČEZ DISTRIBUCE a.s.
  - ELEKTRICKÉ VEDENÍ VN. NADZEMNÍ-ČEZ DISTRIBUCE a.s.
  - ELEKTRICKÉ VEDENÍ VN. PODZEMNÍ-ČEZ DISTRIBUCE a.s.
  - PODZEMNÍ SPOJOVACÍ VEDENÍ – TELEFONIKA OZ. CZ. REP. a.s.
  - KANALIZAČNÍ ŘÁD – VS. CHRUDIM a.s.
  - KANALIZAČNÍ ŘÁD – VS. CHRUDIM a.s.
  - VODOVODNÍ ŘÁD – VS. CHRUDIM a.s.
  - STL. PODZEMNÍ PLYNOVOD – RWE Distribuční služby s.r.o.
  - ELEKTRICKÉ VEDENÍ VO – OBEC STOLANY
  - DEŠŤOVÁ KANALIZACE – OBEC STOLANY



- SO 101 – FREZOVÁNÍ – PLOCHA – 5104 M2
- SO 101 – ODSTRANĚNÍ KRYTU Z BETONU – PLOCHA – 853 M2
- SO 102 – FREZOVÁNÍ – PLOCHA – 2548 M2
- SO 102 – ODSTRANĚNÍ KRYTU Z BETONU – PLOCHA – 451 M2

SOUŘADNICOVÝ SYSTÉM: S-JTSK				 FÖRSTEROVA Č.P. 175, 566 01 VYSOKÉ MÝTO EMAIL: MDS@MDSPROJEKT.CZ	
VÝŠKOVÝ SYSTÉM: BpV					
KRESLIL:	KOLEKTIV				
ZPRACOVAL:	ING. LUKÁŠ TOBEŠ				
TECHNICKÁ KONTROLA:	ING. JAN MACHEK				
ZODPOVĚDNÝ PROJEKTANT:	ING. JAN BURSA				
HLAVNÍ PROJEKTANT:	ING. JAN BURSA				
KRAJ: PARDUBICKÝ	OKRES: CHRUDIM			OBEC: STOLANY	
INVESTOR: PARDUBICKÝ KRAJ, KOMENSKÉHO NÁMĚSTÍ 125, 532 11 PARDUBICE				STUPEŇ:	PDPS
AKCE:				ZAK.ČÍSLO:	0796-13-3
MODERNIZACE SILNIC III/34019 A III/34020 STOLANY – PRŮTAH				ARCHIVNÍ ČÍSLO:	0796
				DATUM:	8/2013
				FORMAT:	B A4
				MĚŘITKO:	1:500, 10000
				ČÍSLO SOUPRAVY:	ČÍSLO PŘÍLOHY:
OBJEKT: A.3. GEODETICKÉ PODKLADY				A.3.1.2.	
OBSAH:					
SITUACE STÁVAJÍCÍHO STAVU 3. A 4.					